



Contează pentru viitor!

**REGIA NAȚIONALĂ A PĂDURILOR – ROMSILVA DIRECȚIA
SILVICĂ MARAMUREȘ
OCOLUL SILVIC DRAGOMIREȘTI**

ROMÂNIA, 437140 DRAGOMIREȘTI, Str. 1 DECEMBRIE 1918, nr.134

Telefon: 40-262-337080; Fax: 40-262-337,030

e-mail: osdragomiresti@marasilva.ro;

Nr. 6392/30.09.2021

Catre:

GARDA FORESTIERA CLUJ

Avand in vedere prevederile art. 5 alin (1) lit. a) din Procedura de aprobare, modificare și casare a actelor de punere în valoare pentru masa lemnoasă provenită din fondul forestier național și din vegetația forestieră situată pe terenuri din afara fondului forestier național aprobată prin **OM 767/2018**, precum și precizările din adresa dvoastră nr. 21048/30.10.2018, va transmitem pentru **verificare și avizare** urmatorul act de punere în valoare:

APV 2100137802120, denumirea **1585 PC STRAMTURA**, O.S. Dragomiresti, UP II BOTIZA, u.a. 131B, suprafața **4.10 ha**, volum 85.71 mc, **proprietar COMUNA STRAMTURA**, natura produselor **accidentale I**, suprafața ce necesită a fi împădurită **-nu este cazul**, factorii ce au afectat arboretul -doporături și rupturi de vânt, atac de ipide și uscăre, contract de servicii silvice nr. 5888/30.06.2020, valabil până la 31.12.2025, numărul și data documentului care atestă proprietatea: PVP 8/10.11.2008.

Conform procedurilor transmise prin adresa G.F.Cluj nr. 21048/30.10.2018, facem următoarele precizări:

- nu face obiectul depășirii posibilității anuale;
- nu face obiectul modificării prevederilor amenajamentului silvic;
- nu este în afara arealului;
- arboretul este inclus în situl NATURA 2000 ROSCI 0264 Vl.Izei și Dealul

Solovan, pentru care nu sunt instituite restricții de mediu;

Anexam prezentei următoarele documente, în copie certificată:

- APV-ul în stadiul VERIFICAT;
- descrierea parcelară din amenajamentul intrat în vigoare la 01.01.2016
- fotografii relevante.
- documentele de proprietate
- avizul CTAS nr. 108/06.04.2017.

Cu respect,

**SEF OCOL
Dr.ing. HORJ PAVEL**



**RESP. FOND FORESTIER
ing. IUGA VASILE**

HP/IV -IEX

Mr. 6203/24.09.2024

ACT DE PUNERE ÎN VALOARE NR. 2100137802120

Unitate de Producție: II - Botiza
Denumire A.P.V: 1585 PC STRAMTURA

Suprafață totală act - (ha): 4.1 Tratament: T, PRODUSE ACCIDENTALE I Natura Produsului: PRODUSE ACCIDENTALE Tehnologia de Exploatare: SORTIMENTE SI MULTIPLI DE SORTIMENTE Data inventarierii: 24.09.2021 Anul exploatării: 2021 Procedul de inventariere: FIR CU FIR Clocan forma CIRCULARĂ nr.: MM1104		Informații privind N.T.S.M. Stâncării pe - (ha): Arbori putregăioși - (buc): 5 cu un volum de - (mc): 9.87 Iescarii - (buc): 15 cu un volum de - (mc): 10.05		Grupa de specii Rășinoase FAG Quercinee Diverse tari Diverse moi		Nr. de arbori 59 1		Volum 73.98 1.68												
		Total:		60		75.66														
Specia	SORTARE DIMENSIONALĂ							Lemn lucru	Coajă	Lemn de foc		Volum brut								
	G1	G2	G3	M1	M2	M3	LS			Total	VF									
FAG	0.25	0.49		0.04	0.02	0.01		0.81	0.05	0.82	0.10	1.68								
BRAD	8.27	1.68	0.35	0.18	0.03			10.51	1.17	1.71		13.39								
MOLID	14.22	12.45	2.63	1.60	0.59		0.15	31.64	2.93	36.07		70.64								
TOTAL		22.74	14.62	2.98	1.82	0.64	0.01	42.96	4.15	38.60	0.10	85.71								
U.A.	Suprafață ha	Vârsta ani	Panta G	Semintș utilizabil				Compoziție	H.	Total volum brut										
				%	S. tot															
131B	4.10	136	40.00	40.00	1.60	9MO1BR		1.00	85.71											
Total		4.10							85.71											
U.A.	FA	BR	MO	Volum																
131B	1.68	13.39	70.64	85.71																
Total		1.68	13.39	85.71																
U.A.	Specia	Diametre		Înălțimi		Vârsta	Vol. arb.	Nr. arb.	Creștere	Sortare dimensională							Coajă	Lemn foc		Volum brut
		dt	dcg	ht	hc					G1	G2	G3	M1	M2	M3	LS		Total	VF	
131B	FA	44.00	44.00	22.00	22.00	136	1.68	1		0.25	0.49		0.04	0.02	0.01		0.05	0.82	0.10	1.68
	BR	56.33	56.33	26.17	26.17	136	2.68	5		8.27	1.68	0.35	0.18	0.03			1.17	1.71		13.39
	MO	38.26	38.59	21.48	21.48	136	1.12	54		14.22	12.45	2.63	1.60	0.59		0.15	2.93	36.07		70.64
Total U.A.: 131B								60		22.74	14.62	2.98	1.82	0.64	0.01	0.15	4.15	38.60	0.10	85.71
Total General U.A.								60		22.74	14.62	2.98	1.82	0.64	0.01	0.15	4.15	38.60	0.10	85.71

Sef Ocol,
HOR PAVEL
SILVA
Ocol Silvic
DRAGOMIREȘTI
D.S. MARAMUREȘ

Întocmit,

Birou Fond Forestier,

Verificat,

Birou
07.10.2021

DESCRIERE PARCELARA

DESCRIEREA STATIONII SI ARBORETULUI		ELM	P	M	VIR	D	H	C	AM	EL	PROVEN	VI	DENS	V O L U M		CRES
ARB	P	R	RE	STA	CM	M	P	L	ES	AG	TE	LI	CONCS	MC/	MC/	MC/
	GE	ANI	CM	M	P	TE	AJ							HA	UA	HA
130 A	34.5 HA	GF.1-5H,5L,	SUP:K	TS:3333	TP:1311											
SOL:3101 Versant ondulat , EXPOZITIE SV																
INC. 30 G ALTITUDINE: 910-1180 M.																
LITIERA:continua - subtire TIP FLORA:Asperula-Dentaria																
Natural fundamental prod. sup relativ-plurien																
CCMP.ACTUALA : 5 FA 3 BR 2 MO																
COMP.TEL : 5 FA 3 BR 2 MO																
SORT: VIRSTA EXPL.																
SEM.UUTIL: 4FA 3MO 3BR 5ani0.5S mixt																
SUBARBORET:																
DATE COMPL. Roca la suprafata/0,2S Doborituri izolate																
Alte date complement.																
POL: ERZ:																
LUCRARI EXEC.																
LUCRARI PROP. T.IGIENA																
TOTAL					115			2					0.30	213	7350	1.8

DESCRIEREA STATIONII SI ARBORETULUI		ELM	P	M	VIR	D	H	C	AM	EL	PROVEN	VI	DENS	V O L U M		CRES
ARB	P	R	RE	STA	CM	M	P	L	ES	AG	TE	LI	CONCS	MC/	MC/	MC/
	GE	ANI	CM	M	P	TE	AJ							HA	UA	HA
130 B	0.5 HA	GF.1-5L,	SUP:A	TS:3332	TP:1341											
SOL:3101 Versant superior ondulat , EXPOZITIE SV																
INC. 10 G ALTITUDINE: 1150 M.																
LITIERA:interrupta-subtire TIP FLORA:Asperula-Dentaria																
Artificial de prod. mij. relativ-echien																
COMP.ACTUALA : 10 MO																
COMP.TEL :10 MO																
SORT:MO Gros,cherestea VIRSTA EXPL.100 ani																
SEM.UUTIL:																
SUBARBORET:																
DATE COMPL. Roca la suprafata/0,1S Doborituri izolate																
Alte date complement.																
POL: ERZ:																
LUCRARI EXEC.																
LUCRARI PROP. T.IGIENA																
TOTAL					60			3					0.70	395	198	9.0

DESCRIEREA STATIONII SI ARBORETULUI		ELM	P	M	VIR	D	H	C	AM	EL	PROVEN	VI	DENS	V O L U M		CRES
ARB	P	R	RE	STA	CM	M	P	L	ES	AG	TE	LI	CONCS	MC/	MC/	MC/
	GE	ANI	CM	M	P	TE	AJ							HA	UA	HA
131 A	25.4 HA	GF.1-2A,5I,5L	SUP:M	TS:3332	TP:1341											
SOL:3301 Versant ondulat , EXPOZITIE SE																
INC. 38 G ALTITUDINE: 860-1150 M.																
LITIERA:continua - subtire TIP FLORA:Asperula-Dentaria																
Natural fundamental prod. mij relativ-plurien																
CCMP.ACTUALA : 4 FA 4 MO 2 BR																
COMP.TEL : 4 MO 4 FA 2 BR																
SORT: VIRSTA EXPL.																
SEM.UUTIL: 5MO 3BR 2FA 10ani0.6S grupe																
SUBARBORET:																
DATE COMPL. Dob. destul de frecv. Atac mediu-daunatori																
Alte date complement.																
POL: ERZ:																
LUCRARI EXEC.																
LUCRARI PROP. TAIERI DE CONSERVARE																
INGRIJIREA SEMINTISULUI																
TOTAL					130			3					0.60	422	10719	2.9

Ocolul Silvic
Dragomiresti
CONFORM ORIGINALULUI

DESCRIEREA STATIONII SI ARBORETULUI		ELM	P	M	VIR	D	H	C	AM	EL	PROVEN	VI	DENS	V O L U M		CRES
ARB	P	R	RE	STA	CM	M	P	L	ES	AG	TE	LI	CONCS	MC/	MC/	MC/
	GE	ANI	CM	M	P	TE	AJ							HA	UA	HA
131 B	4.1 HA	GF.1-2A,5I,5L	SUP:M	TS:3331	TP:1342											
SOL:3305 Versant superior framintat, EXPOZITIE SE																
INC. 40 G ALTITUDINE: 1150-1200 M.																
LITIERA:continua - subtire TIP FLORA:Asperula-Dentaria																
Natural fundamental prod. inf relativ-plurien																
COMP.ACTUALA : 9 MO 1 BR																
COMP.TEL : 9 MO 1 BR																
SORT: VIRSTA EXPL.																
SEM.UUTIL: 9MO 1BR 10ani0.4S grupe																
SUBARBORET:																
DATE COMPL. Roca la suprafata/0,5S Alte date complement.																
POL: ERZ:																
LUCRARI EXEC.																
LUCRARI PROP. TAIERI DE CONSERVARE																
INGRIJIREA SEMINTISULUI																
TOTAL					130			4					0.60	350	1435	2.7

V
 F.F.
 1970

2008 11. 10.

ANEXA Nr. 57
 la regulamentul

Județul MARAMUREȘ
 Comuna ȘOȘIȚA

PROCES-VERBAL DE PUNERE ÎN POSESIE Nr. 8
 încheiat astăzi, 10.11.2008

Subsemnații: TRIFOI IOANA în calitate de primar, GROSAN IOANA în calitate de secretar, SUCI VASILE în calitate de specialist în măsurători topografice, AKIDRECA A.C.O. în calitate de reprezentant al deținătorului legal al terenului ce se predă, și PASERE IOAN în calitate de proprietar (posesor al buletinului/cărții de identitate seria MM nr. 00751, eliberat/eliberată de Poliția POI ȘIGHEȘ)/reprezentant legal (imputernicirea nr. 50096 legalizată la Biroul notarial ȘIGHEȘ), am procedat primul la predarea, iar ultimul la primirea suprafeței de 50096 ha teren forestier, validată de comisia județeană prin Hotărârea/hotărârile nr. SC 1160/15.12.2004 la poziția 50096 din anexa nr. 50096 (nr. 50096 la poziția 50096 din anexa nr. 50096).

Categoria terenului, amplasamentul cadastral și vecinătățile acestuia sunt prezentate în tabelul de mai jos:

Nr. crt.	Categoriile de terenuri	Suprafața		Vecinătăți ale amplasamentului cadastral general	Amplasamentul cadastral				Punct cardinal	Deținători	
		ha	m ²		Cercul silvic	general		forestier			
						Tarla	Parcelă	UP			UA
0	1	2	3	4	5	6	7	8	9	10	
1.	Teren forestier înscris în amenajamentul silvic	500	9600	DRAGONIREȘTI	ȘOȘIȚA					XI - OS MARE S - DOBRIEȘTI E - DOBRIEȘTI V - OS STRĂȘTIU	
2.	Pășune împădurită										
3.	Alte terenuri cu vegetație forestieră										
TOTAL suprafață pusă în posesie:		500	9600								

Predarea s-a făcut în urma unei inspecții de fond la care a participat proprietarul/reprezentantul legal care va asigura paza terenului forestier, iar în prezent nu există cioturi de arbori nemarcate cu ciocane silvice. LIMITE AMENAJAMENTULUI ȘI CIOCANII SILEVICI

Pentru delimitarea de restul fondului forestier a suprafeței primite s-au folosit următoarele: LIMITE AMENAJAMENTULUI ȘI CIOCANII SILEVICI

Domnul/Doamna PASERE IOAN în calitate de proprietar/reprezentant legal, declară că a luat cunoștință de prevederile legale referitoare la obligația respectării regimului silvic. De la această dată paza și administrarea terenului preluat vor fi asigurate de proprietar în conformitate cu prevederile legale.

Drept care s-a încheiat prezentul proces-verbal în 4 exemplare (două pentru comisia locală, unul pentru proprietar și unul pentru deținătorul legal).

Primar, TRIFOI IOANA
 Secretar, GROSAN IOANA
 Specialist în măsurători topografice, SUCI VASILE
 Proprietar/Reprezentant legal, PASERE IOAN

Reprezentant al deținătorului legal al terenului ce se predă, AKIDRECA A.C.O.

Școala Silvică DRAGONIREȘTI ȘOȘIȚA SAIBIA MARE

Conform cu originalul

OCOLUL SILVIC DRAGOMIREȘTI

Nr. 653/05.10.2024

Proces-verbal de verificare încheiat astăzi, 05.10.2024

Subsemnatul, *PC Stombră*, având funcția de *ing. silvic*, în calitate de persoană desemnată cu verificarea lucrărilor de punere în valoare, în prezența:

1. *Luga Vasile*, în calitate de conducător al lucrărilor de teren la evaluarea masei lemnoase/.....;

2. *Luga Vasile*, în calitate de persoană care a efectuat lucrările de birou și de elaborare/introducere în SUMAL a actului de punere în valoare în stadiul „CULES”; și

3. *Luga Vasile*, în calitate de titular al cantonului silvic *Sermedeș*, în am procedat la verificarea lucrărilor de evaluare a masei lemnoase din U.P. *1 Bogza*, natura produselor *Accidental*, felul tăierii *Accidental*.

Constatări:

A. Verificarea lucrărilor de teren

1. Amplasarea și delimitarea în teren a lucrărilor:

1.1. Sunt executate lucrările de evaluare în U.P. și u.a.-urile prevăzute de amenajament și înscrise în delegația de marcare:

DA (semnătura persoanei desemnate cu verificarea lucrărilor)

NU, cu următoarea argumentație

..... (semnătura persoanei desemnate cu verificarea lucrărilor)

1.2. Sunt delimitate lucrările în teren:

DA, prin delimitare cu

..... (semnătura persoanei desemnate cu verificarea lucrărilor)

NU, cu următoarea argumentație

..... (semnătura persoanei desemnate cu verificarea lucrărilor)

2. Alegerea arborilor de extras

Sunt aleși arbori de extras în concordanță cu scopul lucrărilor, natura tăierii și cu categoria de produse pentru care s-a emis delegația de marcare:

DA (semnătura persoanei desemnate cu verificarea lucrărilor)

NU, cu următoarea argumentație

..... (semnătura persoanei desemnate cu verificarea lucrărilor)

3. Măsurarea/determinarea elementelor dendrometrice

3.1. Măsurarea diametrelor

Abaterea la măsurarea diametrelor de bază se încadrează în nivelul admis de normele tehnice:

DA (semnătura persoanei desemnate cu verificarea lucrărilor)

NU, cu următoarea argumentație

..... (semnătura persoanei desemnate cu verificarea lucrărilor)

3.2. Măsurarea înălțimilor

Diferența între înălțimea medie stabilită la evaluare și cea rezultată din verificări, pe specii, se încadrează în nivelul admis de normele tehnice:

DA (semnătura persoanei desemnate cu verificarea lucrărilor)

NU, cu următoarea argumentație

..... (semnătura persoanei desemnate cu verificarea lucrărilor)

3.3. Estimarea clasei de calitate

Abaterea la estimarea clasei de calitate se încadrează în nivelul admis de normele tehnice:

DA (semnătura persoanei desemnate cu verificarea lucrărilor)

NU, cu următoarea argumentație

..... (semnătura persoanei desemnate cu verificarea lucrărilor)

4. Aplicarea amprentei dispozitivului special de marcat*

Amprenta dispozitivului special de marcat este aplicată conform Regulamentului privind forma și modul de utilizare a dispozitivelor speciale de marcat, precum și modul de marcare a arborilor sau a unor loturi de arbori:

DA (semnătura persoanei desemnate cu verificarea lucrărilor)

NU, cu următoarea argumentație

..... (semnătura persoanei desemnate cu verificarea lucrărilor)

5. Numerotarea arborilor marcați (verificarea se face prin sondaj)*

5.1. Numerele de inventar sunt înscrise pe arbori cu și sunt lizibile:

DA (semnătura persoanei desemnate cu verificarea lucrărilor)

NU, cu următoarea argumentație

..... (semnătura persoanei desemnate cu verificarea lucrărilor)

5.2. Se constată necorelări în relația nr. arbore-specie-diametru, între datele din carnetul de inventariere și cele de la verificare:

DA, cu următoarea argumentație

..... (semnătura persoanei desemnate cu verificarea lucrărilor)

NU (semnătura persoanei desemnate cu verificarea lucrărilor)

Concluzii

.....

B. Verificarea lucrărilor de birou

1. Încadrarea în prevederile amenajamentului silvic

Natura tăierii și volumul de extras (intensitatea tăierii) se încadrează în prevederile amenajamentului silvic:

DA (semnătura persoanei desemnate cu verificarea lucrărilor)

NU, cu următoarea argumentație

..... (semnătura persoanei desemnate cu verificarea lucrărilor)

a) corelația între carnetul de inventariere și actul de punere în valoare, în privința numărului de arbori pe specii;

b) corelația între elementele dendrometrice medii pe specii consemnate în fișele de calcul ale acestora și cele utilizate la calculul actului de punere în valoare;

c) informațiile necesare completării tuturor rubricilor din actul de punere în valoare.

2. Există corelație între carnetul de inventariere și actul de punere în valoare în stadiul „CULES”, în privința unităților amenajistice în care s-a efectuat lucrarea:

DA (semnătura persoanei desemnate cu verificarea lucrărilor)

NU, cu următoarea argumentație
..... (semnătura persoanei desemnate
cu verificarea lucrărilor)

3. Există corelație între datele primare (carnetul de inventariere și fișele de despuiere, pe specii, categorii de diametre și clase de calitate) și actul de punere în valoare în stadiul „CULES”, în privința numărului de arbori:

DA (semnătura persoanei desemnate cu verificarea lucrărilor)
NU, cu următoarea argumentație
..... (semnătura persoanei desemnate
cu verificarea lucrărilor)

4. Există corelație între înălțimile medii pe specii determinate în teren (consemnate în fișele de calcul) și cele utilizate la calculul actului de punere în valoare:

DA (semnătura persoanei desemnate cu verificarea lucrărilor)
NU, cu următoarea argumentație
..... (semnătura persoanei desemnate
cu verificarea lucrărilor)

5. Au fost introduse în aplicația de calcul actul de punere în valoare, celelalte informații referitoare la evaluare (nr. dispozitiv special de marcat cu amprentă circulară și/sau pătrată, informații NTSM etc.):

DA (semnătura persoanei desemnate cu verificarea lucrărilor)
NU, cu următoarea argumentație
..... (semnătura persoanei desemnate
cu verificarea lucrărilor)

Concluzii

.....
.....
În urma verificării lucrărilor de evaluare a masei lemnoase
SE PROPUNE:

1. Aprobarea actului de punere în valoare (semnătura persoanei desemnate
cu verificarea lucrărilor)

2. Refacerea parțială a lucrărilor constând în

.....
..... (semnătura persoanei desemnate cu verificarea lucrărilor)

3. Anularea lucrărilor de inventariere (semnătura persoanei desemnate cu
verificarea lucrărilor)

Participanți la verificarea lucrărilor de evaluare:

1. *Keog loan*
..... nume, prenume, funcția și semnătura

2. *Iuga Vasile*
..... nume, prenume, funcția și semnătura

3. *Iusco Vasile*
..... titular canton (nume, prenume și semnătura)

* Completarea este facultativă.

OS DRAGOMIREȘTI, UP II BOTIZA, u.a. 131B, suprafața 4.10 ha, proprietar Comuna Stramțura, foto ing. Iuga Vasile, data 24.09.2021



OS DRAGOMIREȘTI, UP II BOTIZA, u.a. 131B, suprafață
4.10 ha, proprietar Comuna Stramțura, foto ing. Iuga Vasile,
data 24.09.2021



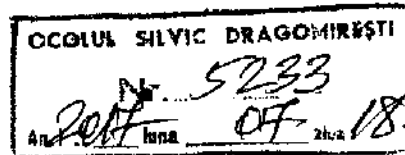


OS DRAGOMIRESTI, UP II BOTIZA, u.a. 131B, suprafata
4.10 ha, proprietar Comuna Stramtura, foto ing. Iuga Vasile,
data 24.09.2021



MINISTERUL APELOR ȘI PĂDURILOR

Nesecret



CABINET SECRETAR DE STAT

Nr. 18605/15/ 10.07.2017

Către: Primăria comunei Strâmtura, localitatea Strâmtura, strada Principală, nr. 375, județul Maramureș

În atenția: Domnului primar Pasere Ioan

Ref: adresa dumneavoastră nr. 2811/30.06.2017

Spre știință: Garda Forestieră Cluj

Stimate domn,

Alăturat vă transmitem, în copie, Avizele Comisiei tehnice de avizare pentru silvicultură nr. 108/06.04.2017 și nr. 269/31.05.2017 pentru amenajamentul silvic al fondului forestier proprietate publică aparținând comunei Strâmtura, Unitatea de Producție II Botiza, județul Maramureș și pentru amenajamentul silvic al fondului forestier proprietate publică aparținând comunei Strâmtura, Unitatea de Producție I Strâmtura, județul Maramureș.


Menționăm că aprobarea amenajamentelor silvice prin ordin de ministru este condiționată de parcurgerea, de către proprietar, a procedurii de evaluare de mediu pentru planuri și programe, conform H.G. 1076/2004.


După parcurgerea procedurii de evaluare de mediu pentru planuri și programe, actul administrativ al Agenției pentru Protecția Mediului se transmite, în copie, la Ministerul Apelor și Pădurilor - Direcția Generală Păduri în vederea promovării documentației privind emiterea ordinului de ministru.

Istrate ȘTEȚCO

SECRETAR DE STAT







MINISTERUL APELOR ȘI PĂDURILOR
Comisia tehnică de avizare pentru silvicultură

AVIZ CTAS nr. 108 din 06.04.2017
pentru amenajamentul silvic al fondului forestier proprietate publică aparținând
comunei Strâmtura, Unitatea de Producție II Botiza, județul Maramureș

1. Au participat la ședința de avizare:

Președinte de ședință: Istrate Ștețco
Membri CTAS: Dănuț Iacob, Dan Achim, Octavian Popescu, Florin Achim, Gabriel Duduman,
Marian Tudoran, Valeriu Buzea, Eduard Voican, Gheorghe Gheorghită, Macău Cristian, Cristea Marius

2. Din analiza făcută în cadrul ședinței de avizare a rezultat:

- amenajamentul silvic al fondului forestier, proprietate publică aparținând comunei Strâmtura, Unitatea de Producție II Botiza, județul Maramureș, s-a elaborat de S.C. Vârful Înalt S.R.L. Oradea, șef proiect ing. Ghejeu Ioan, expert CTAP ing. Gheorghe Prodoiu.
- amenajamentul silvic al fondului forestier, proprietate publică aparținând comunei Strâmtura, Unitatea de Producție II Botiza, județul Maramureș, a fost avizat cu procesul verbal CTAP nr. 25 din 20.12.2016, recepționat de beneficiar și verificat de Garda Forestieră Oradea.
- perioada de aplicare a amenajamentului silvic al fondului forestier, proprietate publică aparținând comunei Strâmtura, Unitatea de Producție II Botiza, județul Maramureș este 01.01.2016 – 31.12.2025.

3. Cu ocazia examinării amenajamentului, Comisia a constatat următoarele:

Documentele privind proprietatea: Procesul verbal de punere în posesie nr. 8 din 10.11.2008.
Suprafața inclusă în amenajament este de 500,1 ha, a făcut parte din O.S. Dragomirești (IV Botiza) și are ca folosințe: păduri și terenuri destinate împăduririi sau reîmpăduririi – 499,0 ha, terenuri afectate gospodăririi silvice – 1,6 ha, terenuri neproductive – 0,4 ha.

- Suprafața încadrată în grupa I funcțională este de 499,0 ha;
- Suprafața încadrată în grupa a II a funcțională este de 2,0 ha.
- Structura fondului forestier (date medii):
compoziție: 44MO 42FA 13BR 1PLT; vârsta medie: 83 ani; volumul la ha: 215 m³; consistența medie: 0,62; clasa de producție medie: II.5; indicele de creștere curentă: 4,5 m³/an/ha; fond lemnos total: 951304 m³.

Procesul de producție s-a organizat în următoarele subunități de gospodărire:

S.U.P. A – Codru regulat – sortimente obișnuite:301,6 ha;
S.U.P. K – Rezervații de semințe:108,8 ha;
S.U.P. M – Păduri supuse regimului de conservare deosebită:88,6 ha;

Bazele de amenajare:

- regim: codru;
- compoziția țel: corespunzătoare tipului natural fundamental de pădure pentru arboretele exploatabile și compoziția țel la exploatabilitate pentru celelalte arborete;
- tratamente: tăieri progresive;
- exploatabilitatea: de protecție pentru arboretele încadrate în grupa I funcțională și tehnică pentru arboretele încadrate în grupa a II a funcțională;
- ciclul: S.U.P. A – 110 ani.

Posibilitatea:

- Posibilitatea de produse principale: 664 m³/an;
- Posibilitatea de produse secundare: 239 m³/an, din care rărituri 215 m³/an;
- Volum maxim posibil de extras prin lucrări de conservare: 224 m³/an.

Lucrări prevăzute în deceniul în curs:

- asigurarea regenerării naturale: 19,9 ha;
- îngrijirea culturilor tinere: 10,2 ha;
- degajări: 78,9 ha;
- curățiri: 69,4 ha, 236 m³;
- rărituri: 84,9 ha, 2145 m³;
- tăieri de regenerare: 66,5 ha, 6644 m³, din care:
 - tăieri progresive: 66,5 ha, 6644 m³;
- tăieri de igienă: 176,2 ha, 3658 m³;
- lucrări de conservare: 66,1 ha, 2244 m³;
- împăduriri: 25,5 ha.

4. Concluzii rezultate:

Se propune avizarea favorabilă a amenajamentului silvic al fondului forestier, proprietate publică aparținând comunei Strâmtura, Unitatea de Producție II Botiza, județul Maramureș. Beneficiarul are obligația de a parcurge procedura legală de avizare de mediu, conform H.G. 1076/2004 privind stabilirea procedurii de realizare a evaluării de mediu pentru planuri și programe.

5. Comisia:

AVIZEAZĂ FAVORABIL

Amenajamentul silvic al fondului forestier proprietate publică aparținând comunei Strâmtura, Unitatea de Producție II Botiza, județul Maramureș

6. Difuzarea prezentului aviz către toți factorii interesați se va face prin grija secretariatului CTAS din minister.

Preșdinte CTAS,
Secretar de Stat

Istrate STELEO



MINISTERUL APELOR ȘI PĂDURILOR
Comisia tehnică de avizare pentru silvicultură

AVIZ CTAS nr. 269 din 31.05.2017
pentru amenajamentul silvic al fondului forestier proprietate publică aparținând
comunei Strâmtura, Unitatea de Producție I Strâmtura, județul Maramureș

1. Au participat la ședința de avizare:

Președinte de ședință: Istrate Ștețco
Membri CTAS: Dănuț Iacob, Ciprian Bădescu, Florin Achim, Ștefan Tamaș, Marian Tudoran,
Sima Gabriel, Liviu Nastasă, Eduard Voican, Gabriel Duduman, Gheorghe Gheorghită, Macău Cristian,
Cristea Marius.

2. Din analiza făcută în cadrul ședinței de avizare a rezultat:

- amenajamentul silvic al fondului forestier, proprietate publică aparținând comunei Strâmtura, Unitatea de Producție I Strâmtura, județul Maramureș, s-a elaborat de S.C. Vârful Înalt S.R.L. Oradea, șef proiect ing. Ghejeu Ioan, expert CTAP ing. Gheorghe Prodoiu.
- amenajamentul silvic al fondului forestier, proprietate publică aparținând comunei Strâmtura, Unitatea de Producție I Strâmtura, județul Maramureș a fost avizat cu procesul verbal CTAP nr. 24 din 20.12.2017, recepționat de beneficiar și verificat de Garda Forestieră Oradea.
- perioada de aplicare a amenajamentului silvic al fondului forestier, proprietate publică aparținând comunei Strâmtura, Unitatea de Producție I Strâmtura, județul Maramureș este 01.01.2016 – 31.12.2025.

3. Cu ocazia examinării amenajamentului, Comisia a constatat următoarele:

Documentele privind proprietatea: Procesul verbal de punere în posesie nr. 1 din 08.08.2001.
Suprafața inclusă în amenajament este de 1274,4 ha, a făcut parte din O.S. Mara (U.P. I Stânga Izei și U.P. II Dreapta Izei) și are ca folosințe: păduri și terenuri destinate împăduririi sau reîmpăduririi – 1182,3 ha, terenuri afectate gospodăririi silvice – 2,8 ha, terenuri scoase temporar din fondul forestier – 89,3 ha (ocupații și litigii – 89,3 ha).

- Suprafața încadrată în grupa I funcțională este de 817,1 ha;
- Suprafața încadrată în grupa a II a funcțională este de 365,2 ha.
- Structura fondului forestier (date medii):
compoziție: 62FA 15GO 5PAM 5TE 4LA 3BR 2MO 2PI 1CI; vârsta medie: 75 ani; volumul la ha: 239 m³; consistența medie: 0,73; clasa de producție medie: III.4; indicele de creștere curentă: 5,3 m³/an/ha; fond lemnos total: 183207 m³.

Procesul de producție s-a organizat în următoarele subunități de gospodărire:

S.U.P. A – Codru regulat – sortimente obișnuite:711,5ha;
S.U.P. K – Rezervații de semințe:.....470,2 ha.

Bazele de amenajare:

- regim: codru;
- compoziția țel: corespunzătoare tipului natural fundamental de pădure pentru arboretele exploatabile și compoziția țel la exploatabilitate pentru celelalte arborete;
- tratamente: tăieri progresive și tăieri rase;
- exploatabilitatea: de protecție pentru arboretele încadrate în grupa I funcțională și tehnică pentru arboretele încadrate în grupa a II a funcțională;
- ciclu: S.U.P. A – 110 ani.

Posibilitatea:

- Posibilitatea de produse principale: 1815 m³/an;
- Posibilitatea de produs secundare: 376 m³/an, din care rărituri 360 m³/an;
- Volum maxim posibil de extras prin lucrări de conservare: 189 m³/an.

Lucrări prevăzute în deceniul în curs:

- asigurarea regenerării naturale: 104,8 ha;
- îngrijirea culturilor tinere: 6,6 ha;
- degajări: -;
- curățiri: 58,6 ha, 159 m³;
- rărituri: 138,0 ha, 3603 m³;
- tăieri de regenerare: 153,3 ha, 18150 m³, din care:
 - tăieri progresive: 143,2 ha, 16807 m³;
 - tăieri rase: 10,1 ha, 1343 m³.
- tăieri de igienă: 727,1 ha, 6096 m³;
- lucrări de conservare: 76,0 ha, 1891 m³;
- împăduriri: 10,1 ha.

4. Concluzii rezultate:

Se propune avizarea favorabilă a amenajamentului silvic al fondului forestier, proprietate publică aparținând comunei Strâmtura, Unitatea de Producție I Strâmtura, județul Maramureș. Beneficiarul are obligația de a parcurge procedura legală de avizare de mediu, conform H.G. 1076/2004 privind stabilirea procedurii de realizare a evaluării de mediu pentru planuri și programe.

5. Comisia:

AVIZEAZĂ FAVORABIL

Amenajamentul silvic al fondului forestier proprietate publică aparținând comunei Strâmtura, Unitatea de Producție I Strâmtura, județul Maramureș

6. Difuzarea prezentului aviz către toți factorii interesați se va face prin grija secretariatului CTAS din minister.

Președinte CTAS,
Secretar de Stat

Istrate ȘTEȚCO

